




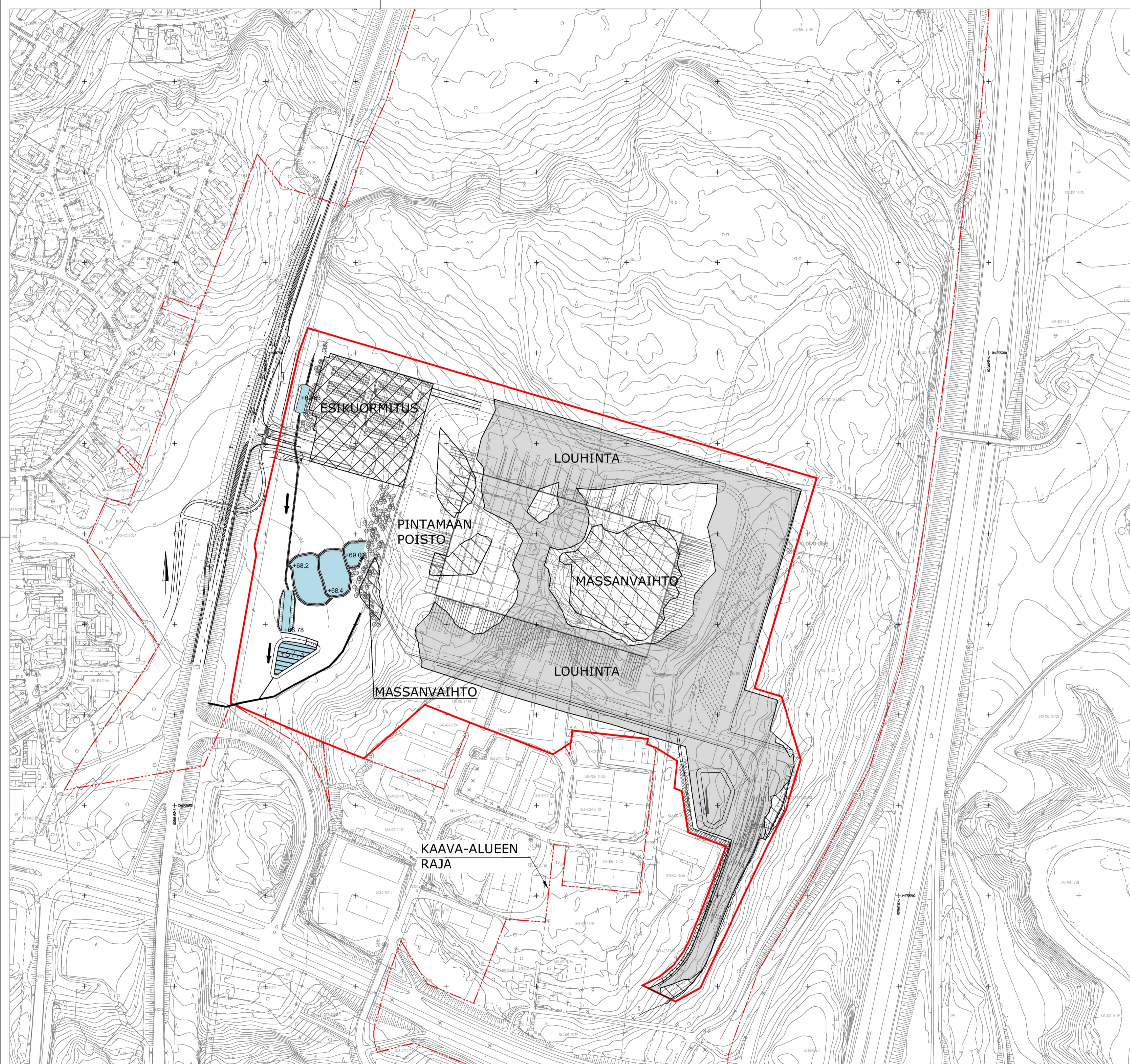


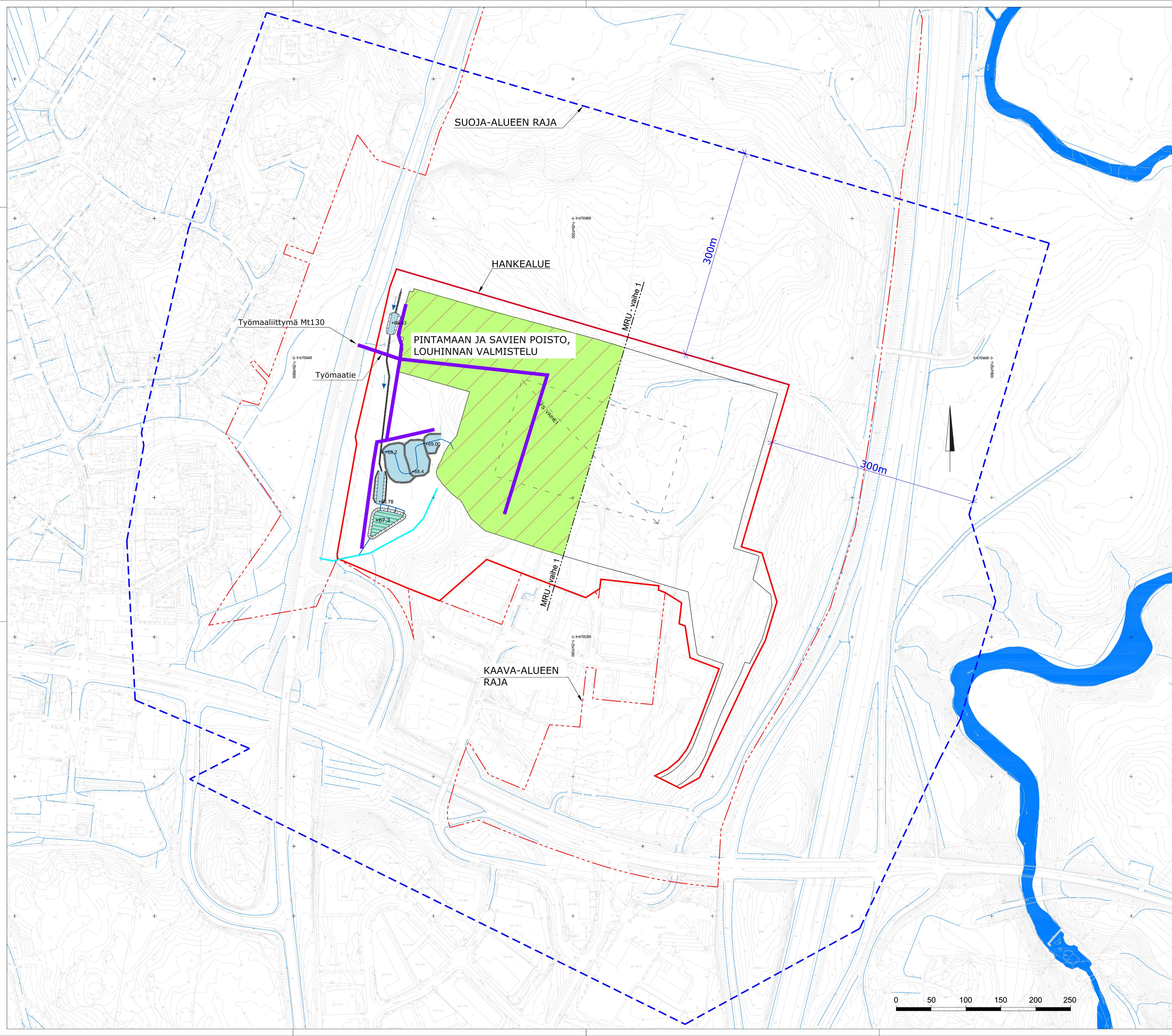
Merkinnot

-  Louhinta-alue
-  Massanvaihtoalue (syvyys >1m)
Muulla pintamaan poisto
-  Pysäköintialueen esikuormitus
-  Hankealueen rajaus
-  Kaava-alue



Ympäristölupa-aineiston täydennys 4.12.2024

Koordinaatti-/ korkeusjärjestelmä		ETRS-GK25/ N2000	
K.osa/ kylä	Kortteli/ tila	Tontti/ Rn:o	Viranomaisen merkintä
Rakennusmenopide	Uudisrakennus		Piirustustyyppi Pohjarakennepiirustus
Rakennuskohteen nimi ja osoite	Kespron keskusvarasto Nurmijärvi		Piirustuksen sisältö MRU-töiden yleissuunnitelma
Mittakaava		1:2000 840x594	
RAMBOLL	Ramboll Finland Oy PL 25, Itäkahvilintokuja 3 02601 Espoo puh. 020 755 611	Suunn-ala GEO	Työnrö 1510073897
Piiirustusnro		1010	
Piiir. SLaa		Suunn.	Tiedosto
Piiir. SLaa		Suunn.	Muutos
Piiir. SLaa		Suunn.	Pym



Merkinnät

- Pintamaan ja savien poisto, louhinnan valmistelu - tällä alueella
- Työmaatie
- Suoja-alue (300m toimenpide-rajasta)
- Kaava-alue
- Hankealue

Työmaaliittymä Mt130

Työmaatie

PINTAMAAN JA SAVIEN POISTO,
LOUHINNAN VALMISTELU

HANKEALUE

SUOJA-ALUEEN RAJA

KAAVA-ALUEEN
RAJA

MRU -vaihe 1

MRU -vaihe 1

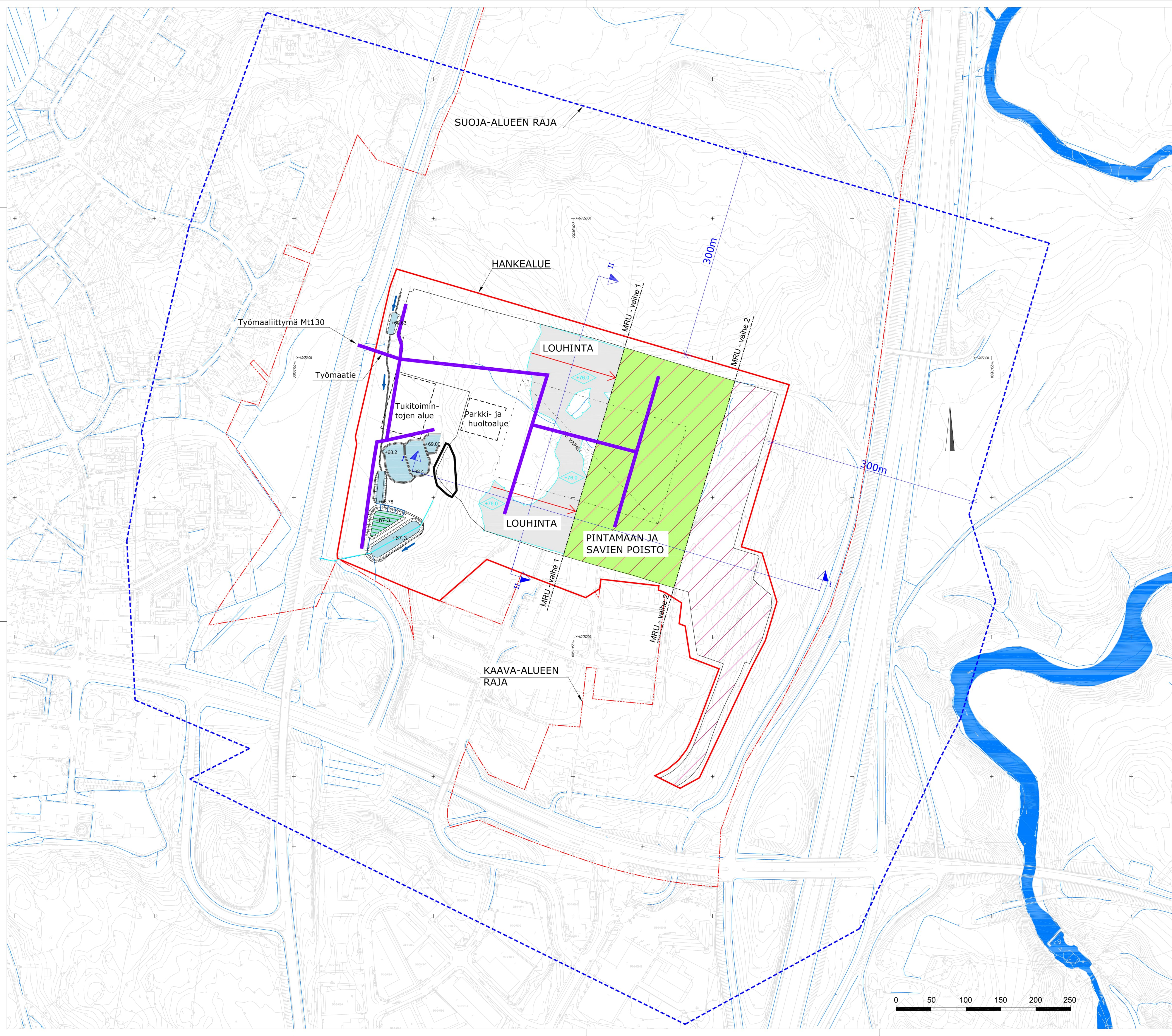
300m

300m











Ympäristölupa-aineiston täydennys 4.12.2024

Koordinaatti-/ korkeusjärjestelmä		ETRS-GK25/ N2000	
Koostaja/ laite	Korttelin/ tila	Toimittaja/ laite	Viranomaisen merkintä
Rakennusluvan nimi	Uudisrakennus	Pohjarakennuspiirustus	Julkaisu no.
Rakennusluvan nimi ja osoite	Kespron keskusvarasto	Vaiheistuskartta, vaihe 0	Mittakaava
Nurmijärvi			1:2000
			1050x742,5
RAMBOLL	Ramboll Finland Oy PL 25, Itähallintokatu 3 02061 Espoo puh. 020 755 611	Suunnittelija GEO	Työno 1510073897
Hyv. (nimi, tulos, allekirj.)		Piir. PL5	Supp. 1030
			Muutos Pvm



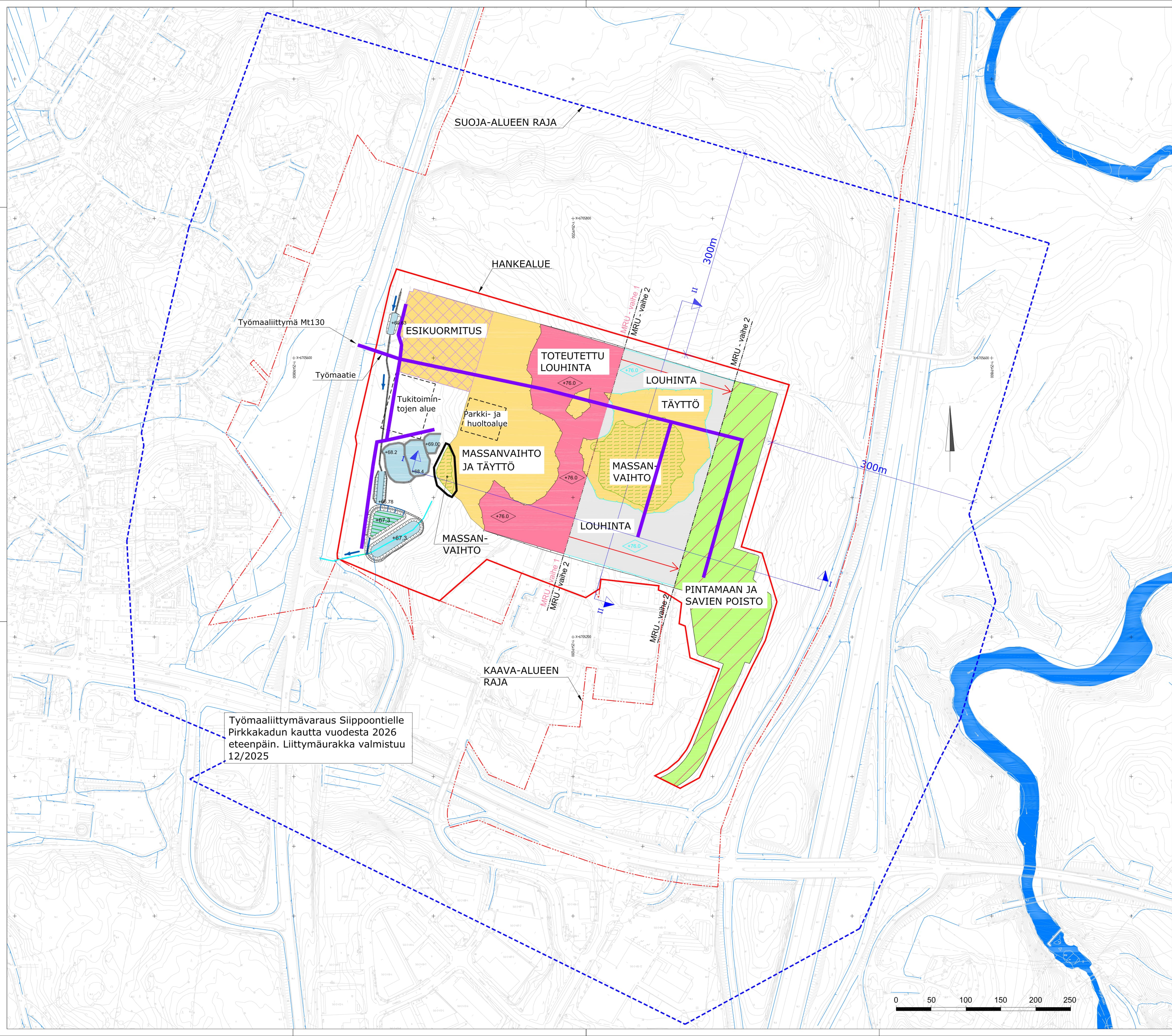
Merkinnät

-  Pintamaan ja savien poisto -tällä alueella
-  Louhinta-alue
-  Tukitoimintojen alue
-  Louhinnan etenemissuunta
-  Työmaatie
-  Suoja-alue (300m toimenpide-rajasta)
-  Kaava-alue
-  Hankealue

Ympäristölupa-aineiston täydennys 4.12.2024













Koordinaatti-/ korkeusjärjestelmä		ETRS-GK25/ N2000	
Koostaja/ laji	Korttelin/ tila	Toimittaja/ laji	Viranomaisen merkintä
Rakennusvaihe	Uudisrakennus	Pintatila	Julkaisu no.
Rakennuskohteen nimi ja osoite	Kespron keskusvarasto	Pohjarakennuspiirustus	Mittakaava
	Nurmijärvi	Vaiheistuskartta, vaihe 1	1:2000
			1050x742.5
 Ramboll Finland Oy	Ramboll Finland Oy PL 25, Itähallintokatu 3 02601 Espoo puh. 020 755 611	Suunnittelija GEO	Työno 1510073897
		Piirustaja 1031	Taustatieto Muu
Hyv. (nimi, tulos, allekirj.)		Piir.	Pvm
		PLS	





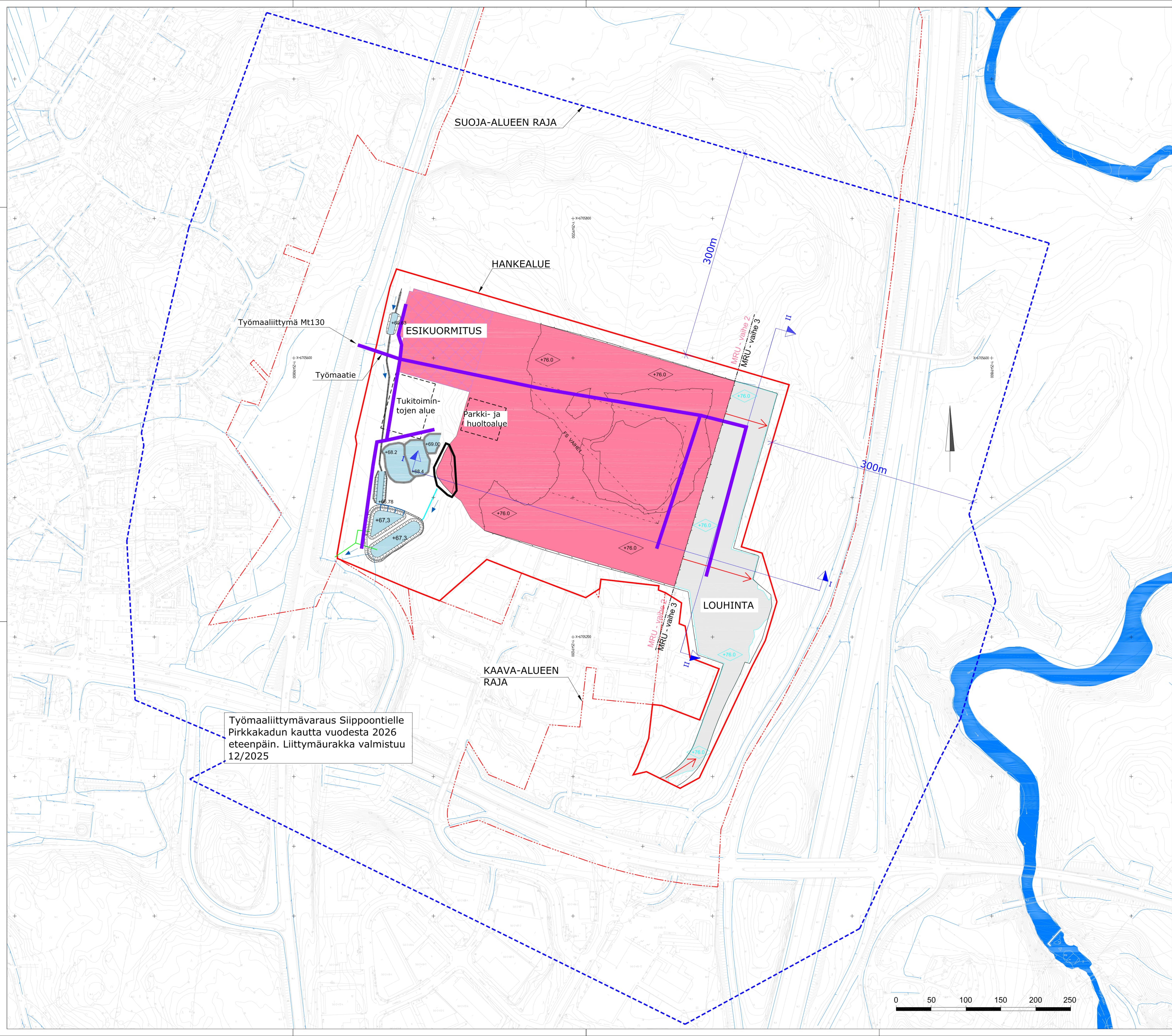
Työmaaliittymävaraus Siippoontielle Pirkkakadun kautta vuodesta 2026 eteenpäin. Liittymäurakka valmistuu 12/2025

Merkinnät










-  Louhinta-alue
-  Pintamaan ja savien poisto - tällä alueella
-  Täyttötöyt - tällä alueella
-  Esikuormitusalue
-  Massanvaihtoalue
-  Tukitoimintojen alue
-  Tehdyt toimenpiteet
-  Louhinnan etenemissuunta
-  Työmaatie
-  Suoja-alue (300m toimenpide-rajasta)
-  Kaava-alue
-  Hankealue

Ympäristölupa-aineiston täydennys 4.12.2024

Koordinaatti-/ korkeusjärjestelmä ETRS-GK25/ N2000			
Koostaja	Korttelin nimi	Toimittaja	Viranomaisen merkintä
Rakennusluvan myyjä	Uudisrakennus	Pohjarakennuspiirustus	Julkaisun numero
Rakennuskohteen nimi ja osoite	Kespron keskusvarasto Nurmijärvi	Vaiheistuskartta, vaihe 2	Mittakaava 1:2000
Rakennuskohteen nimi ja osoite		Piirustuksen sisältö	Muutos
Kespron keskusvarasto Nurmijärvi		Vaiheistuskartta, vaihe 2	1050x742.5
Ramboll Finland Oy PL 25, Itähallintokatu 3 02610 Espoo puh. 020 755 611		Suunnittelija GEO	Työnumero 1510073897
Hyv. (nimi, sukunimi, allekirj.)		Piirustuksen numero 1034	Tiedosto
		Piirustuksen nimi	Pvm



Merkinnät

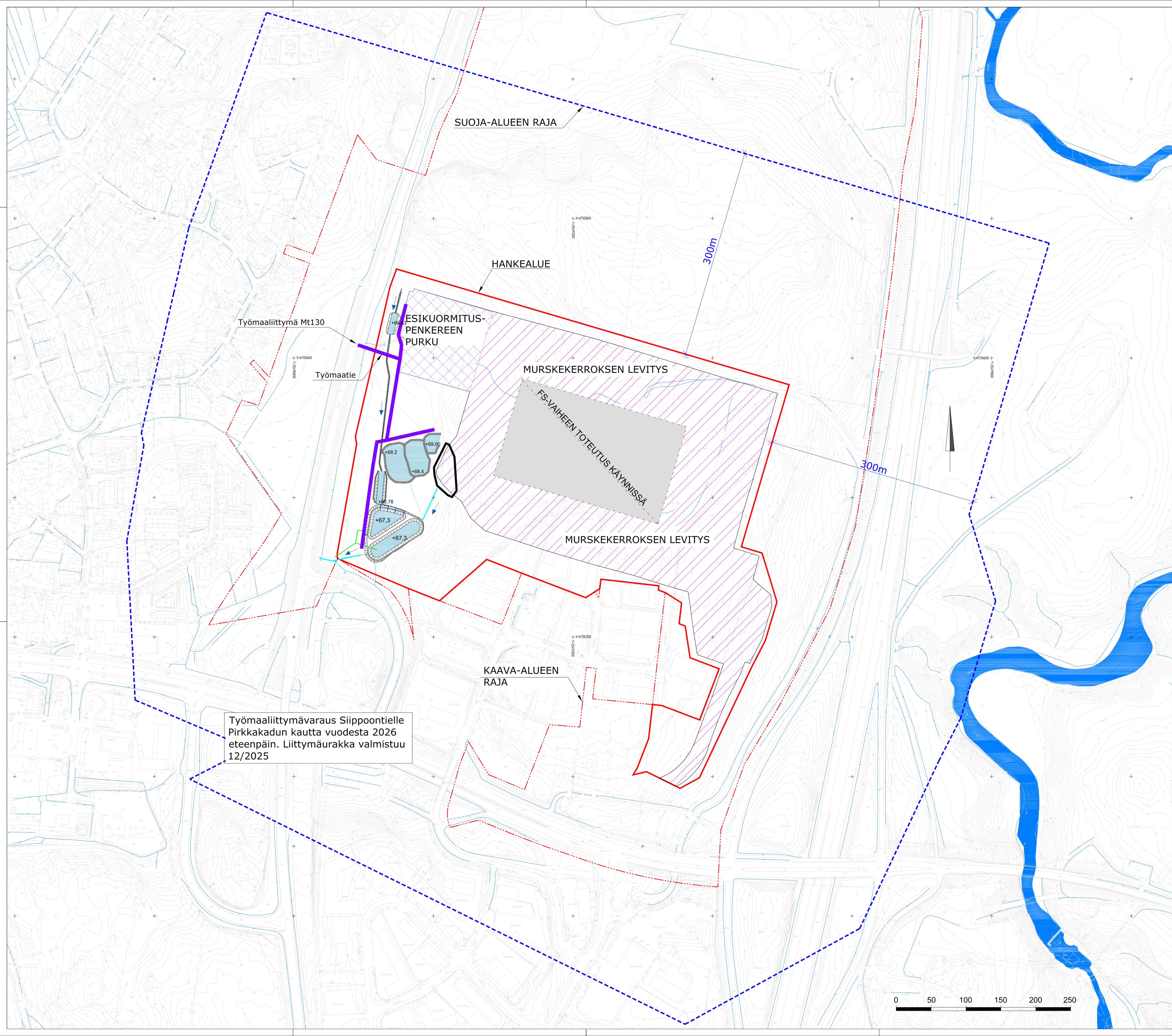
-  Louhinta
-  Esikuormitusalue
-  Tukitoimintojen alue
-  Tehdyt toimenpiteet
-  Louhinnan etenemissuunta
-  Työmaatie
-  Suoja-alue (300m toimenpide-rajasta)
-  Kaava-alue
-  Hankealue

Työmaaliittymävaraus Siippoontielle Pirkkakadun kautta vuodesta 2026 eteenpäin. Liittymäurakka valmistuu 12/2025



Ympäristölupa-aineiston täydennys 4.12.2024

Koordinaatti-/ korkeusjärjestelmä		ETRS-GK25/ N2000	
Koost/ lyly	Korttel/ tila	Toimit/ kuva	Viranomaisen merkintä
Rakennusluvanpide	Uudisrakennus	Pohjarakennuspiirustus	Julkaisu no
Rakennuskohteen nimi ja osoite	Kespron keskusvarasto Nurmijärvi	Vaiheistuskartta, vaihe 3	Mittakaava 1:2000 1050x742,5
Ramboll Finland Oy PL 25, Itähallintokatu 3 02601 Espoo puh. 020 755 611		Suunn/ aliohje GEO	Työnohje 1510073897
Proj./ PLES		Supp./	1037
Pvm		Pvm	



Työmaaliittymävaraus Siippoontielle Pirkkakadun kautta vuodesta 2026 eteenpäin. Liittymäurakka valmistuu 12/2025

Merkinnät

- Esikuormitusalue
- Murskekerroksen levitys - tällä alueella
- Työmaatie
- Suoja-alue (300m toimenpide-rajasta)
- Kaava-alue
- Hankealue



Ympäristölupa-aineiston täydennys 4.12.2024

Koordinaatti-/ korkeusjärjestelmä		ETRS-GK25/ N2000	
Koostaja	Korttelin nimi	Toimittaja	Viranomaisen merkintä
Rakennusvaihe	Uudisrakennus	Pohjarakennuspiirustus	Julkaisu no.
Rakennuskohteen nimi ja osoite	Kespron keskusvarasto Nurmijärvi	Pohjarakennuspiirustus	Mittakaava
		Vaiheistuskartta, vaihe 4	1:2000
			1050x742,5
	Ramboll Finland Oy PL 25, Itähallintokatu 3 02611 Espoo puh. 020 755 611	Suunnittelija GEO	Työno 1510073897
		Projekti 1040	Tiedosto
		PLS	Muutos
			Pvm